

**GOBIERNO de  
GUATEMALA**  
DR. ALEJANDRO GIAMMATTEI



**MINISTERIO DE COMUNICACIONES,  
INFRAESTRUCTURA Y VIVIENDA**

**DIRECCIÓN GENERAL DE CORREOS  
Y TELÉGRAFOS**

Oficio No. 92/2020/DGCT/DF/INV/klbg  
Guatemala, 01 de octubre de 2020

Licenciado

**Carlos Fernando Duarte Orellana**  
Unidad de Acceso a la Información Pública  
Dirección General de Correos y Telégrafos

  
  
**Lic. Carlos Fernando Duarte Orellana**  
Unidad de Información Pública  
Dirección General de Correos y Telégrafos  
Guatemala, C. A.



Licenciado Duarte:

Respetuosamente me dirijo a usted para trasladar copia del formulario FIN-01, en cumplimiento al Artículo 10, numeral 13 del Decreto 57-2008, Ley del Acceso a la Información Pública, del valor que corresponde al Inventario registrado en el Sistema de Contabilidad Integrada Gubernamental SICOIN Web de la Dirección General de Correos y Telégrafos.



Por lo anterior me permito presentar el inventario registrado a la fecha de 30/09/2020, que asciende a la cantidad de Q. 7,078,861.20 según Formulario Resumen R00807588-FIN-01 de Inventario Institucional, registrado en el SICOIN Web. Se adjunta copia del formulario.

Sin ningún otro particular, me suscribo de usted.

Atentamente;

  
  
**Kevin Leonardo Barrios Garcia**  
Subsección de Inventarios y Activos Fijos  
Departamento Financiero  
Dirección General de Correos y Telégrafos

Vo.Bo.

  
  
**Lic. Erick Waldemar Villeda Padilla**  
JEFE DEL DEPARTAMENTO FINANCIERO  
Dirección General de Correos y Telégrafos  
Guatemala, C. A.

C.c Archivo

7 Avenida 12-11, Zona 1 Palacio de Correos Ala Sur Guatemala  
Teléfono: (502) 2318 - 7700

## R00807588 - FIN-01 FORMULARIO RESUMEN DE INVENTARIO INSTITUCIONAL

CODIGO	DENOMINACION ENTIDAD- UNIDAD EJECUTORA PRESUPUESTO	FECHA INVENTARIO
1113-0013-210-00	DIRECCIÓN GENERAL DE CORREOS Y TELÉGRAFOS	30/09/2020

El que suscribe CERTIFICA, que el siguiente resumen corresponde al INVENTARIO levantado

DIRECCIÓN GENERAL DE CORREOS Y TELÉGRAFOS

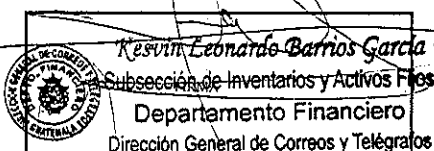
Con fecha: 30/09/2020

CUENTA		MONTO
	<b><u>Maquinaria y Equipo</u></b>	<b><u>6.868.348.82</u></b>
1232.01	De Produccion	36,034.00
1232.03	De Oficina y Muebles	2,467,251.71
1232.04	Medico-Sanitario y de Laboratorio	4,689.85
1232.05	Educacional, Cultural y Recreativo	229,063.50
1232.06	De Transporte, Traccion y Elevacion	2,883,818.01
1232.07	De Comunicaciones	1,247,491.75
	<b><u>Equipo Militar y de Seguridad</u></b>	<b><u>3.000.00</u></b>
1235.00	Equipo Militar y de Seguridad	3,000.00
	<b><u>Otros Activos Fijos</u></b>	<b><u>207.512.38</u></b>
1237.00	Otros Activos Fijos	207,512.38
	<b>TOTAL ==&gt;</b>	<b>7,078,861.20</b>

Asciende el presente RESUMEN DE INVENTARIO a

SIETE MILLONES SETENTA Y OCHO MIL OCHOCIENTOS SESENTA Y UNO QUETZALES  
CON 20/100

Elaboro



Vo. Bo.

FIRMA

NO.	AGENCIA	DEPARTAMENTO	DIRECCIÓN	SITUACIÓN LEGAL DEL INMUEBLE	OBSERVACIONES
1	San Pedro Carchá	ALTA VERAPAZ	6 calle 3-33 zona 2	En posesión de DGCT	Propiedad del Estado destinada a DGCT. Posesión.
2	Cahabón	ALTA VERAPAZ	Barrio San Sebastian, frente a juzgado de paz	En posesión de DGCT	Propiedad de la municipalidad finca 212 folio 223 libro 30 de Alta Verapaz.
3	Chisec	ALTA VERAPAZ	A un costado de sub-estacion de PNC	En posesión de DGCT	
4	Raxhujá	ALTA VERAPAZ	A un costado de Alcaldía Auxiliar	En posesión de DGCT	
5	Fray Bartolomé de las Casas	ALTA VERAPAZ	Calle principal, frente a Banrural	En posesión de DGCT	
6	Lanquín	ALTA VERAPAZ	A un costado del Edificio Municipal, frente al parque	Inmueble propiedad de la Municipalidad	Convenio con la Municipalidad.
7	Panzós	ALTA VERAPAZ	Esquina parque Central, a un costado del TSE	En posesión de DGCT	
8	La Tinta	ALTA VERAPAZ	A un costado de la Municipalidad, frente al parque central.	Forma parte de la Finca 144, folio 172, libro 19 de la Primera Serie de Alta Verapaz.	Finca propiedad de la Municipalidad de la Tinta, Alta Verapaz.
9	Telemán	ALTA VERAPAZ	A un costado del salón municipal	En posesión de DGCT	
10	San Cristóbal Verapaz	ALTA VERAPAZ	1a Av. Y 5a Calle esquina zona 3, a la par de los bomberos	En posesión de DGCT	
11	San Fernando Chahal Nuevo	ALTA VERAPAZ	Frente a escuela urbana Rafael Landívar/San Fernando	Finca 108, folio 8, Libro 99 de Alta Verapaz, Adscrita al Ministerio de Comunicaciones	PROPIEDAD DEL CIV
12	San Agustín Chahal Viejo	ALTA VERAPAZ	Frente a la cancha de Basket Ball	En posesión de DGCT	

NO.	AGENCIA	DEPARTAMENTO	DIRECCIÓN	SITUACIÓN LEGAL DEL INMUEBLE	OBSERVACIONES
13	San Juan Chamelco	ALTA VERAPAZ	Frente a parque central a un costado de la Municipalidad.	Finca 92, folio 225, Libro 59 de Alta Verapaz, Inmueble de la Municipalidad.	PROPIEDAD MUNICIPALIDAD
14	Santa Cruz Verapaz	ALTA VERAPAZ	Lado atras parque central	En posesión de DG CYT	
15	Senahú	ALTA VERAPAZ	Frente a escuela urbana Oscar Ovalle Samayoa, a un costado del centro de salud	En posesión de DG CYT	
16	Tactic	ALTA VERAPAZ	4a Calle "A" 7-10 zona 5 carretera a Ch'ixim	En posesión de DG CYT	
17	Tamahú	ALTA VERAPAZ	Barrio El Recreo	De acuerdo Acta 03-2006 la Municipalidad de Tamahú indica que se facción escritura traslativa de dominio a favor de la empresa de correo postal "El Correo" escritura que no se tiene conocimiento.	
18	Tucurú	ALTA VERAPAZ	Frente al parque central, a un costado de la PNC	En posesión de DG CYT	
19	Salamá	BAJA VERAPAZ	7av. 6-18 zona 1	En posesión de DG CYT	
20	Rabinal	BAJA VERAPAZ	1 Calle entre 1a y 2a avenida zona 3	En posesión de DG CYT	EN POSESION DE LA DG CYT.
21	Cubaico	BAJA VERAPAZ	3a Avenida 4-06 zona 1. Barrio Santiago	En posesión de DG CYT	
22	El Chol	BAJA VERAPAZ	4a Avenida Barrio el Centro, a un costado del Juzgado de Paz	En posesión de DG CYT	
23	Granados	BAJA VERAPAZ	Barrio El Centro, frente a Banrural	Finca 734, folio 145, Libro 83 de Alta y Baja Verapaz, a nombre de la Municipalidad de Granados.	Propiedad de la Municipalidad

NO.	AGENCIA	DEPARTAMENTO	DIRECCIÓN	SITUACIÓN LEGAL DEL INMUEBLE	OBSERVACIONES
24	Purulhá	BAJA VERAPAZ	Barrio El Centro, a un costado del Edificio Municipal	En posesión de DGCYT	
25	San Jeronimo	BAJA VERAPAZ	Barrio Arriba, a un costado del Edificio Municipal	Finca 87, folio 198, libro 23 Baja Verapaz, propiedad de la Nación (Vr Finca)	Propiedad de la NACION.
26	San Miguel Chicaj	BAJA VERAPAZ	Frente Parque, a un costado del Edificio Municipal	En posesión de DGCYT	
27	Chimaltenango	CHIMALTENANGO	2 calle 1-38 zona 3	En posesión de DGCYT	
28	Tecpan Guatemala	CHIMALTENANGO	1 calle "A" 1-50 zona 3	En posesión de DGCYT	
29	Acatenango	CHIMALTENANGO	4 calle 2-18 zona 1, Contiguo puesto de salud	En posesión de DGCYT	
30	San Juan Comalapa	CHIMALTENANGO	0 Av. 4-23 Zona 1, Frente cementerio general	En Propiedad de los Bomberos municipales finca 11373 folio 21 libro 116 Chimaltenango	PROPIEDAD BOMBEROS VOLUNTARIOS, CHIMALTENANGO
31	El Tejar	CHIMALTENANGO	2 calle 4-18 zona 1, Atrás Municipalidad	EN USUFRUCTO, EDIFICIO MUNICIPAL	Oficina Municipal, propleda de MUNICIPALIDAD DE EL TEJAR CHIMALTENANGO (mediante CONVENIO)
32	Parramos	CHIMALTENANGO	Av. Los pinos 1-40 zona 1	En posesión de DGCYT	
33	Patzia	CHIMALTENANGO	2 calle 1-20 zona 3, Atrás Iglesia católica	En posesión de DGCYT	
34	Patzun	CHIMALTENANGO	3 calle 5-96 zona 1	Finca 3233, Folio 311, Libro 79 de Chimaltenango, propleda de la Muni.	Propiedad de la Municipalida de Patzun.
35	San Andres Itzapa	CHIMALTENANGO	Cantón Sn. Lorenzo, contiguo a Puesto de Salud	En posesión de DGCYT	

NO.	AGENCIA	DEPARTAMENTO	DIRECCIÓN	SITUACIÓN LEGAL DEL INMUEBLE	OBSERVACIONES
36	San Jose Poaquil	CHIMALTENANGO	1 Calle 1-78, zona 3	En posesión de DGCYT	
37	San Martin Jilotepeque	CHIMALTENANGO	Barrio la Joya	En posesión de DGCYT	
38	Santa Apolonia	CHIMALTENANGO	1 Avenida 1-40 zona 2	En posesión de DGCYT	
39	Santa Cruz Balanyá	CHIMALTENANGO	Cantón El Progreso, a un costado de Iglesia Católica	En posesión de DGCYT	
40	Yepocapa	CHIMALTENANGO	4 Cantón, Frente parque central a un costado de la Municipalidad	Inmueble propiedad de la Municipalidad	Terreno Municipal
41	Zaragoza	CHIMALTENANGO	7 calle Oriente Barrio Reforma	Oficina de Correos funciona en la Municipalidad de Zaragoza.	Oficina Municipal
42	Chiquimula	CHIQUIMULA	10a Avenida entre 1a y 2a calle zona 1, Terminal de Buses	En posesión de DGCYT	
43	Esquipulas	CHIQUIMULA	6 Av. 2-15 zona 1	En posesión de DGCYT	
44	Ipala	CHIQUIMULA	Calle principal a un costado Iglesia católica	En posesión de DGCYT	
45	Camotán	CHIQUIMULA	Barrio La Parroquia, Frente al Parque	En posesión de DGCYT	
46	Concepción Las Minas	CHIQUIMULA	Salida a la frontera Nueva Anguiatu	Finca 6807, folio 81 libro 55 Chiquimula. Prop. Del Esdo.	
47	Jocotán	CHIQUIMULA	Barrio San Lorenzo, frente al parque	En posesión de DGCYT	

NO.	AGENCIA	DEPARTAMENTO	DIRECCIÓN	SITUACIÓN LEGAL DEL INMUEBLE	OBSERVACIONES
48	Olopa	CHIQUIMULA	2a Calle "A" 3-06 zona 1	En posesión de DGCYT	
49	San Jacinto	CHIQUIMULA	Barrio El Centro, atras de Iglesia Catolca	En posesión de DGCYT	
50	San Jose La Arada	CHIQUIMULA	Barrio El Centro, frente al parque	Finca 4889, follo 48, libro 42 de Chiquimula, propiedad de la Municipalidad.	Propiedad de la Municipalidad
51	San Juan Ermita	CHIQUIMULA	Entrada a San Juan Ermita, a un costado de la PNC	Municipalidad Propletaria finca 2417 follo 146 libro 29 de Chiquimula	
52	Escuintla	ESCUINTLA	9 calle 3-30 zona1 (DIFIERE DE LA DE CORREOS S.A)	En posesión de DGCYT	
53	Santa Lucía Cotzumalguapa	ESCUINTLA	5 calle " A " 2-90 Zona 1	En posesión de DGCYT	
54	Iztapa	ESCUINTLA	4a Avenida y 2 Calle Barrio Lindo	Propiedad Dirección General de Correos, Finca 5026, follo 26, llbro 231E de Escuintla.	MICIVI
55	La Democracia	ESCUINTLA	3ra. Avenida y 4ta. Calle casa #46 (DIFIERE DEL CONTRATO Y DE LA DE CORREOS S.A)	En posesión de DGCYT	
56	La Gomera	ESCUINTLA	1 calle 1-25 zona 1	En posesión de DGCYT	
57	Masagua	ESCUINTLA	3 avenida y 5 calle poniente, casa # 1	Fina 1457, follo 202, Libro 142 de Transformacion Agrarla, Propiedad MINISTERIO DE COMUNICACIONES.	PROPIEDAD MICIV
58	Palin	ESCUINTLA	Avenida central 2-30 zona 4	En posesión de DGCYT	
59	Puerto San Jose	ESCUINTLA	Avenida 30 de junio y 6 calle	PROPIEDAD DE LA NACION, finca 10624, follo 152, llbro 80 de Escuintla	PROPIEDAD DE LA NACION

NO.	AGENCIA	DEPARTAMENTO	DIRECCIÓN	SITUACIÓN LEGAL DEL INMUEBLE	OBSERVACIONES
60	Siquinala	ESCUINTLA	Centro Comercial Municipal, frente al parque, 2do Nivel.	MUNICIPALIDAD DE SIQUINALA, finca 3333, folio 258, libro 38 de Escuintla (Vr finca)	MUNICIPALIDAD SIQUINALA (funcion la Oficina de Correos en local de la Municipalidad, según Convenio Interinstitucional
61	Tiquisate	ESCUINTLA	9 calle 6-2 zona 1	Propiedad de DGCYT según acuerdo gubernativo 12-07-1976	Propiedad de la DGCT
62	Correo Central	GUATEMALA	7 avenida 11-67 zona 1	FINCA. 1867 folio 54 libro 63 de Guatemala Prop.de la nacion	
63	25 de junio	GUATEMALA	12 avenida 29-77 Zona 5	FINCA 26960, Folio 155, Libro 247 de Guatemala.	de la nación
64	Santa Catarina Pinula	GUATEMALA	5 ave. 1-00 zona 1 Kiosko de Parque Central Sta. Catarina Pinula.	En posesión de DGCYT	
65	Santa Elena Barillas, Canales	GUATEMALA	Santa Elena Barillas, Villa Canales, Guatemala.	finca 887 folio 88 libro 15 Amatitiánn	MICIVI
66	Villa Canales	GUATEMALA	2 avenida 6-50 zona 1, Villa Canales (Santa Elena Barrillas)	finca. 8497 FOLIO 158 DEL LIBRO 1183 DE Guatemala. En posesión mediante Acuerdo Gubernativo 466-89, de fecha 20/7/2189.	En POSESION DE LA DGCYT MEDIANTE ACUERDO GUBERNATIVO.
67	Fraijanes	GUATEMALA	1 avenida 1-05 zona 1, Fraijanes	En posesión de DGCYT	
68	Palencia	GUATEMALA	Centro Cívico 0-20 zona 1, Palencia. A un costado de la P.N.C.	En posesión de DGCYT	
69	San Jose del Golfo	GUATEMALA	1 avenida 2-09 zona 1, San José del Golfo.	En posesión de DGCYT	
70	San Jose Pinula	GUATEMALA	1 calle 4-58 zona 1, San José Pinula.	En posesión de DGCYT	
71	San Juan Sacatepequez	GUATEMALA	5 avenida y 6 calle esquina zona 3	En posesión de DGCYT	



NO.	AGENCIA	DEPARTAMENTO	DIRECCIÓN	SITUACIÓN LEGAL DEL INMUEBLE	OBSERVACIONES
72	San Pedro Ayampuc	GUATEMALA	7 avenida 5-91 zona 1, San Pedro Ayampuc.	En posesión de DGCYT	
73	San Pedro Sacatepequez	GUATEMALA	5 avenida 1-52 zona 1, San Pedro Sacatepequez.	FINCA 4003, FOLIO 153 LIBRO 9 DE GUATEMALA Propiedad de DGCYT según acuerdo gubernativo 542-91 ublicado 30/08/1981	PROPIEDAD DGCYT.
74	San Raymundo	GUATEMALA	4 calle y 1 avenida zona 3, San Raymundo	En posesión de DGCYT	
75	Huehuetenango	HUEHUETENANGO	2 calle 3-51 zona 1, CORREOS S.A DICE 2- 51	En posesión de DGCYT	
76	Chiantla	HUEHUETENANGO	5a Calle 4-12 zona 1	En posesión de DGCYT (finca 898, follo 120, libro 13 de Huehuetenango).	Propiedad de la Municipalidad de Chiantla.
77	Barillas	HUEHUETENANGO	Atras del Edificio Municipal	En posesión de DGCYT	
78	Aguacatan	HUEHUETENANGO	Frente al parque central	En posesión de DGCYT	
79	Cuilco	HUEHUETENANGO	Frente a cancha de Basket ball	En posesión de DGCYT	
80	Ixtahuacan	HUEHUETENANGO	A un costado de la Municipalidad	En posesión de DGCYT, mediante Acuerdo Gubernativo 129-86	Acuerdo Gubernativo 129-86
81	La Libertad	HUEHUETENANGO	A un costado del Juzgado de Paz	En posesión de DGCYT	
82	Malacatancto	HUEHUETENANGO	Atras de la Iglesia Catolica	FUNCIONA LOCAL DE LA MUNICIPALIDAD	HAY CONVENIO INTERINSTITUCIONAL.
83	Nenton	HUEHUETENANGO	Frente al parque	finca 9987 follo 358 del libro 32 de Huehuetenango	MICIVI

NO.	AGENCIA	DEPARTAMENTO	DIRECCIÓN	SITUACIÓN LEGAL DEL INMUEBLE	OBSERVACIONES
84	San Antonio Huista	HUEHUETENANGO	A un costado del salón municipal	En posesión de DGCYT	
85	San Mateo Ixtatan	HUEHUETENANGO	Atras del Edificio Municipal	En posesión de DGCYT, Mediante Acuerdo Gubernativo	
86	San Rafael La Independencia	HUEHUETENANGO	Frente al parque	En posesión de DGCYT	
87	San Sebastián Coatan	HUEHUETENANGO	Frente al parque	En posesión de DGCYT	
88	Todos Santos Cuchumatán	HUEHUETENANGO	Frente al parque	En posesión de DGCYT	
89	Puerto Barrios	IZABAL	6 calle y 6 avenida esquina	En posesión de DGCYT	
90	Puerto Santo Tomas de Castilla	IZABAL	4 calle y Avenida FEGUA, Barrio La Fuerteza	En posesión de DGCYT	
91	Entre Ríos	IZABAL	Calle periférico	En posesión de DGCYT	
92	Morales	IZABAL	Barrio la Estación	En posesión de DGCYT	
93	El Mitchal (BANANERA)	IZABAL	Barrio El Mitchal, Morales	En posesión de DGCYT	
94	Playitas	IZABAL	Calle Principal, Aldea Playitas	En posesión de DGCYT	
95	Los Cerritos	IZABAL	Calle principal, Aldea Los Cerritos	En posesión de DGCYT	

NO.	AGENCIA	DEPARTAMENTO	DIRECCIÓN	SITUACIÓN LEGAL DEL INMUEBLE	OBSERVACIONES
96	El Estor	IZABAL	Barrio el Centro, a la par del parque central	En posesión de DGCYT	
97	Llvingston	IZABAL	Barrio el Centro, a la par de Telgua	En posesión de DGCYT	
98	Fronteras	IZABAL	Calle principal, frente a Banrural	En posesión de DGCYT	
99	Los Amates	IZABAL	SITIO NUMERO 1 LOTE 76	Finca 208 folio 40 libro 2 de Izabal	Prop. De la NACIÓN
100	El Rico	IZABAL	Calle principal, Aldea El Rico	En posesión de DGCYT	
101	Mariscos	IZABAL	Calle principal, a un costado del Mercado	En posesión de DGCYT	
102	Quiriguá	IZABAL	Barrio Toltec, frente a Iglesia Católica	En posesión de DGCYT	
103	Jalapa	JALAPA	1 calle 4-32 zona 1	En posesión de DGCYT	
104	Monjas	JALAPA	Barrio El Porvenir, frente al parque central	En posesión de DGCYT	
105	Mataquescuintla	JALAPA	Canton Calvario, frente al centro de salud	En posesión de DGCYT	
106	San Carlos Alzatate	JALAPA	A un costado de PNC, frente al parque	En posesión de DGCYT	
107	San Luis Jilotepeque	JALAPA	Barrio El Centro, frente al Edificio Municipal	En posesión de DGCYT	

NO.	AGENCIA	DEPARTAMENTO	DIRECCIÓN	SITUACIÓN LEGAL DEL INMUEBLE	OBSERVACIONES
108	San Manuel Chaparrón	JALAPA	Barrio Abajo, atras de Banrural	En posesión de DGCYT	
109	San Pedro Pinula	JALAPA	Barrio San Pedro, atras del Edificio Municipal	En propiedad de DGCYT según acuerdo gubernativo 13-09-1976 ( finca 8930, folio 19, libro 112 Jalapa).	Propiedad de DGCYT
110	Jutiapa	JUTIAPA	6 calle 1-65 zona 1 , Calle la Ronda	En posesión de DGCYT	
111	Asunción Mita	JUTIAPA	Calle al campo de la feria, Barrio La Federal	En posesión de DGCYT	
112	Atescatempa	JUTIAPA	3a Avenida 3-12 zona 1, Barrio El Centro	En posesión de DGCYT	
113	San Cristobal La Frontera	JUTIAPA	Calle principal, a la par de Aduanas	finca 8370 folio 89 del libro 54 Jutiapa-Jalapa de DGCYT, mediante Acuerdo Gubernativo 53-2014	Prop. De la NACIÓN
114	Ciudad Pedro de Alvarado	JUTIAPA	Carretera Panamericana frente Comercial Americano	En posesión de DGCYT	
115	Comapa	JUTIAPA	Frentes a Canchas de Basket Ball	En posesión de DGCYT	
116	El Adelanto	JUTIAPA	A un costado de la municipalidad	En posesión de DGCYT	
117	El Progreso	JUTIAPA	3 calle 0-40 zona 2	En posesión de DGCYT	
118	Jalpatagua	JUTIAPA	3 calle 5-55 zona 1	En posesión de DGCYT	
119	Jerez	JUTIAPA	Calle central, atras de la Municipalidad	En posesión de DGCYT	

NO.	AGENCIA	DEPARTAMENTO	DIRECCIÓN	SITUACIÓN LEGAL DEL INMUEBLE	OBSERVACIONES
120	Moyuta	JUTIAPA	Barrio el Centro a un costado del parque	En posesión de DGCYT	
121	Quesada	JUTIAPA	3a Avenida 5-27 zona 2	En posesión de DGCYT	
122	San Jose Acatemala	JUTIAPA	Frente al parque	En posesión de DGCYT	
123	Yupiltepeque	JUTIAPA	Frente al parque	En posesión de DGCYT	
124	Zapotitlán	JUTIAPA	Frente al parque costado oeste	En posesión de DGCYT	
125	Santa Elena, Flores	PETÉN		Finca 31 folio 83-84 libro 1 de Peten	MICIVI
126	Melchor de Mencos	PETÉN	Melchor de Mencos	finca 176 folio 176 libro 22 Peten	MICIVI
127	Dolores	PETÉN	Barrio El Centro	En posesión de DGCYT	Hay CONVENIO INTERINSTITUCIONAL con la MUNICIPALIDAD para que funcione en ese inmueble la Biblioteca).
128	San Benito	PETÉN	0 Avenida y 14 Calle esquina zona 1	Finca 1163, folio 163, Libro 30 de Peten, propiedad del Ministerio de Comunicaciones. (Vr. Finca)	MICIVI
129	San Francisco Peten	PETÉN	Calle hacia la Municipalidad	En posesión de DGCYT	
130	San José	PETÉN	Calle principal a un costado del Edificio Municipal	En posesión de DGCYT	
131	GUASTATOYA	EL PROGRESO	1ra. Avenida y 2da. calle, barrio Las joyas zona 1. (Avenida principal frente al parque)	En posesión de DGCYT	PROPIEDAD DEL ESTADO DESTINADO A LA DGCYT.

NO.	AGENCIA	DEPARTAMENTO	DIRECCIÓN	SITUACIÓN LEGAL DEL INMUEBLE	OBSERVACIONES
132	SANARATE	EL PROGRESO	1ra. Calle entre 1ra. Y 2da. Avenida zona 3, a un costado de la P.N.C.	En posesión de DGCYT	PROPIEDAD DE LA MUNICIPALIDAD (Diligencias para adscribir el inmueble al MICIVI)
133	SAN AGUSTIN ACASAGUASTLAN	EL PROGRESO	Barrio El Centro, frente al Parque Central.	En posesión de DGCYT	OFICINA DE LA MUNICIPALIDAD
134	EL RANCHO	EL PROGRESO	Barrio la Joya, avenida principal frente al parque del municipio el Rancho.	En posesión de DGCYT	Solicitud de Legalización de Inmueble para ser Adscrito al MICIVI.
135	EL JICARO	EL PROGRESO	Barrio el centro, el Jicaro, colinda con el el salon municipal.	En posesión de DGCYT	No existen documentos que acrediten la propiedad tanto de la Municipalidad como de la DGCYT, por lo que recomienda el MFP, la regularización del bien.
136	MORAZÁN	EL PROGRESO	Barrio Concepción, Entrada principal frente a torre de Telgua	En posesión de DGCYT	EN PROCESO DE SER ADSCRITA AL MICIVI
	MORAZÁN	EL PROGRESO	Calle principal frente a la iglesia catolica, Aldea Tulumajillo/	No se encontro ninguna Agencia Postal	PROPIEDAD PRIVADA (Según oficio No. 306-2007-GYL)
137	San Cristobal Acasaguastlán	EL PROGRESO	Avenida Principal, frente al Edificio Municipal	En posesión de DGCYT	
138	Sansare	EL PROGRESO	A un costado entrada salon Municipal, Barrio Pueblo Abajo	En posesión de DGCYT( Contrato de arrendamiento plazo indefinido de fecha 26-10-2001).	PROPIEDAD DE LA MUNICIPALIDAD
139	Santa Cruz del Quiché	QUICHÉ	3ra calle entre 0 y 1ra avenida zona 5	Finca 11559 Folio 264 libro 56 Quiche	En posesion DGCYT mediante Acuerdo Gubernativo 43-2015.
140	Chichicastenango	QUICHÉ	7a avenida 8-47 zona 1	El inmueble en estos momentos se encuentra en posesión de la Alcaldia Indígena de Chichicastenango	EN POSESION DE LA ALCALDIA INDIGENA desde el año 2006.
141	Canillá	QUICHÉ	1ra calle 1-13 zona 1	En posesión de DGCYT	Comunidad Pueblo de Canillá finca 5745 folio 206 libro 31 de Quiché
142	Chajul	QUICHÉ	Canton Ilom a la par Telgua	En posesión de DGCYT	

NO.	AGENCIA	DEPARTAMENTO	DIRECCIÓN	SITUACIÓN LEGAL DEL INMUEBLE	OBSERVACIONES
143	Chicamán	QUICHÉ	2da calle "A" 6-54 zona 1	En posesión de DGCYT	
144	Chiché	QUICHÉ	1ra ave. 2a calle del calvario zona 1 a la par de la plaza municipal	Propiedad DGCYT según acuerdo gubernativo 06-09-1976	Propiedad de la DGCYT Acuerdo Gubernativo 06-09-1976 de fecha 06-09-1960 tomo XCVI numero: página:207
145	Chinique	QUICHÉ	1ra calle 1-79 zona 1	En posesión de DGCYT	
146	Cunén	QUICHÉ	Barrio San Francisco frente al parque central	En posesión de DGCYT	
147	Joyabaj	QUICHÉ	Barrio la Libertad zona 2 calle principal	En posesión de DGCYT	
148	Nebaj	QUICHÉ	4ta calle y 4ta avenida 4-37 zona 1	En posesión de DGCYT	
149	Playa Grande	QUICHÉ	Lote 38-1 Colonia La Paz zona 1, a la par de Juzgado de Paz	Flnca 8062, folio 61, Libro 27 de Bienes de la Nación, Adscrita al Ministerio de Comunicaciones, para CORREOS.	Propiedad de DGCYT
150	Sacapulas	QUICHÉ	Santo Domingo Sacapulas, Quiche	Fina 16590 folio 38 libro 78 Quiche	En Posesión
151	San Andrés Sajcabaja	QUICHÉ	1ra avenida 2-17 zona 2	En posesión de DGCYT	
152	San Bartolomé Jocotenango	QUICHÉ	Edificio municipal	En posesión de DGCYT	
153	San Juan Cotzal	QUICHÉ	Canton Tucoral frente a la escuela tucoral	En posesión de DGCYT	Se menciona en el acuerdo gubernativo 165-2015
154	San Pedro Jocopilas	QUICHÉ	Frente al parque	En posesión de DGCYT	

NO.	AGENCIA	DEPARTAMENTO	DIRECCIÓN	SITUACIÓN LEGAL DEL INMUEBLE	OBSERVACIONES
155	Uspantán	QUICHÉ	6ta calle 5-19 zona 2	Finca 6391 folio 196 libro 20 Bienes de la Nación	Propiedad de la Nación
156	Zacualpa	QUICHÉ	2da calle 3-47 zona 1	En posesión de DGCYT	
157	Retalhuleu	RETALHULEU	6 avenida y 6 calle zona1, a un costado de Iglesia Católica	En posesión de DGCYT	
158	San Felipe	RETALHULEU	2a Calle 6-12 zona 1	En posesión de DGCYT	EN POSESION DE LA DGCYT
159	Champerico	RETALHULEU	1a Calle entre Av Retalhuleu y Av Coatepeque, Barrio El Centro	En posesión de DGCYT	Propiedad de la municipalidad de Champerico fina 9872 folio 39 libro 51 de Retalhuleu
160	El Asintal	RETALHULEU	3 calle 2-16 zona 1	En posesión de DGCYT	Propiedad de la municipalidad de Asintal finca 8837 folio 94 libro 59 de Quetzaltenango
161	Nuevo San Carlos	RETALHULEU	5a Avenida frente al parque	En posesión de DGCYT	Hay un convenio con la Municipalidad para que la Muni, pueda usar parte de la Oficina.
162	San Andres Villa Seca	RETALHULEU	Calle principal frente al parque	En posesión de DGCYT	
163	San Martín Zapotitlan	RETALHULEU	1a Avenida a un costado de cancha de Basket Ball	En posesión de DGCYT	
164	Antigua Guatemala	SACATEPÉQUEZ		Finca 988, folio 212, libro 32 de Sacatepequez	MICVI
165	Alotenango	SACATEPÉQUEZ	A un costado de Bomberos, frente al parque	En posesión de DGCYT	
166	Ciudad Vieja	SACATEPÉQUEZ	3 avenida 3-86 zona 4	En posesión de DGCYT	



NO.	AGENCIA	DEPARTAMENTO	DIRECCIÓN	SITUACIÓN LEGAL DEL INMUEBLE	OBSERVACIONES
167	Jocotenango S.	SACATEPÉQUEZ	En Edificio Municipal	FUNCIONA LOCAL DE LA MUNICIPALIDAD	LOCAL EDIFICIO MUNICIPAL
168	Magdalena Milpas Altas	SACATEPÉQUEZ	En Edificio Municipal	En posesión de DGCT	
169	Pastores	SACATEPÉQUEZ	El Astillero del Pueblo de Pastores, Sacatepequez	finca 4192 folio 112 libro 76 de Sacatepequez	En posesión
170	San Antonio Aguas Calientes	SACATEPÉQUEZ	En Edificio Municipal	En posesión de DGCT	
171	San Miguel Dueñas	SACATEPÉQUEZ	4 ave. entre 1 y 2 calle Frente al parque central, a un costado de la PNC	En posesión de DGCT	
172	Santa Lucía Milpas Altas	SACATEPÉQUEZ	Calle Principal, Milpas Altas, frente al juzgado de paz	propiedad de la municipalidad, CONVENIO INTERINSTITUCIONAL	OFICINA DE LA MUNI (Convenio Interinstitucional)
173	Santiago Sacatepequez	SACATEPÉQUEZ	En Edificio Municipal	FUNCIONA LOCAL DE LA MUNICIPALIDAD	OFICINA DE LA MUNI (Convenio Interinstitucional)
174	Santo Domingo Xenacoj	SACATEPÉQUEZ	En Edificio Municipal	En posesión de DGCT	
175	Sumpango	SACATEPÉQUEZ	1 avenida 1-37 zona 3	Finca 46, folio 91, libro 65 Antiguo de Sacatepequez, Municipalidad de Zaragoza (Vr, finca).	La Oficina funciona en una oficina de la Municipalidad según Convenio Interinstitucional.
176	SAN MARCOS	SAN MARCOS	7a Avenida "A" 10-04 zona 1	En posesión de DGCT (Vr finca 7521, folio 76, libro 43 de San Marcos)	Según archivos aparece este finca. Pertenece a Juan Ochoa).
177	San Pedro Sacatepequez S.M.	SAN MARCOS	6 calle " A " 7-15 zona 1	PROPIEDAD DEL ORGANISMO JUDICIAL	Finca 19458 folio 208 libro 127 de San Marcos, PROPIEDAD DEL OJ.
178	Tecun Uman	SAN MARCOS	2a Avenida y 4a Calle local 2 zona 1	Finca 88205, Folio 73, Libro 344 de San Marcos, PROPIEDAD MICIVI	MICIVI

NO.	AGENCIA	DEPARTAMENTO	DIRECCIÓN	SITUACIÓN LEGAL DEL INMUEBLE	OBSERVACIONES
179	Comitancillo	SAN MARCOS	Calle real una cuadra abajo del parque	Propiedad de DGCYT según acuerdo 16-08-1976	cesión a favor del Estado para la construcción del edificio de correos acuerdo gubernativo 16-08-1976, pendiente de escribanía
180	Esquipulas Palo Gordo	SAN MARCOS	A un costado de Escuela de Parvulos	En posesión de DGCYT	
181	Ocos	SAN MARCOS	A un costado del Edificio Municipal	En posesión de DGCYT	
182	San Cristobal Cucho	SAN MARCOS	4 cale 4-52 zona 2 a un costado de Bomberos Voluntarios	Inmueble propieda de la Municipalidad (según lo manifestado por Alcalde Doc.10/2/2000.	Inmueble propiedad de la Municipalidad de San Cristobal Cucho.
183	San Lorenzo	SAN MARCOS	Frente al Parque a un costado de la P.N.C.	En posesión de DGCYT	
184	Tejutla	SAN MARCOS	1 calle y 3 ave. Frente al parque, a un costado del Juzgado de Paz	Propiedad de DGCYT según acuerdo gubernativo 16-08-1976	cesión a favor del Estado para construcción del edificio de correos y telegrafos acuerdo Gubernativo 09-08-1976, pendiente de escribanía
185	San Juan Tecuaco	SANTA ROSA	San Juan Tecuaco	Finca 538 folio 238 del libro 24 de Santa Rosa	MICIVI
186	Solola	SOLOLÁ	10 Calle 6-92, zona 1. Frente a parque Centro America	Finca número 6545, folio 77, libro 34 de Solola, propiedad de Municipalida de Solola.	PROPIEDAD DE LA MUNICIPALIDAD SOLOLA
187	Los Encuentros	SOLOLÁ	Frente a Gasolinera Texaco, Los Encuentros	En posesión de DGCYT	
188	Nahuala	SOLOLÁ	A un costado del Mercado Municipal	En posesión de DGCYT	
189	Concepcion	SOLOLÁ	Canton Centro, frente a Escuela Oficial Urbana Mixta	En posesión de DGCYT	
190	San Andres Semetabaj	SOLOLÁ	Canton Centro, a un costado de Juzgado de Paz	En posesión de DGCYT	

NO.	AGENCIA	DEPARTAMENTO	DIRECCIÓN	SITUACIÓN LEGAL DEL INMUEBLE	OBSERVACIONES
191	San Jose Chacaya	SOLOLÁ	A un costado de Iglesia Catolica	OFICINA DE LA MUNICIPALIDAD	
192	San Juan La Laguna	SOLOLÁ	A un costado de la Municipalidad	Inmueble propiedad de la Municipalidad	INMUEBLE DE LA MUNICIPALIDAD
193	San Lucas Toliman	SOLOLÁ	3 avenida Frente al cementerio	En posesión de DGCYT	
194	San Pablo La Laguna	SOLOLÁ	1 calle "A" 1-31 zona 2, a un costado de la Municipalidad	En posesión de DGCYT	
195	San Pedro La Laguna	SOLOLÁ	A un costado de iglesia Catolica	En posesión de DGCYT	
196	Santa Catarina Ixtahuacan	SOLOLÁ	A un costado de Mercado Municipal	En posesión de DGCYT	
197	Santa Clara La Laguna	SOLOLÁ	A un costado del Edificio Municipal	En posesión de DGCYT	
198	Santa Lucia Utatlan	SOLOLÁ	1 avenida y 3ra. Calle esquina zona 1	En posesión de DGCYT	
199	Santa Maria Visitacion	SOLOLÁ	Cuadra abajo del Edificio Municipal a un costado del juzgado de Paz	En posesión de DGCYT	
200	Santiago Atitlan	SOLOLÁ	A un costado del Edificio Municipal	En posesión de DGCYT	
201	San Marcos La Laguna	SOLOLÁ	San Marcos La Laguna	Flnca 7044 folio 245 llbro 22 Bienes de la Nación	MICIVI
202	Cuilapa	SANTA ROSA	2a Avenida 5-017 zona 1	EN POSESION mediante Acuerdo Gubernativo 428-88	

NO.	AGENCIA	DEPARTAMENTO	DIRECCIÓN	SITUACIÓN LEGAL DEL INMUEBLE	OBSERVACIONES
203	Chiquimulilla	SANTA ROSA	1a Calle "A" zona 1, Barrio Central Exterior Mercado Municipal	En posesión de DGCYT	
204	Casas Viejas	SANTA ROSA	A un costado de escuela primaria calle principal	En posesión de DGCYT	
205	Barberena	SANTA ROSA	2 calle y 5 avenida zona 1, frente a Iglesia Católica	En posesión de DGCYT	
206	Casillas	SANTA ROSA	5A. Calle, 1a. Avenida zona 1 municipio de Casillas, Santa Rosa	Propiedad de DGCYT según acuerdo 47-2013 de fecha 03/12/2013	En posesion DGCYT mediante Acuerdo Ministerial 477-2013.
207	Guazacapan	SANTA ROSA	Barrio San Miguel, El Centro, a un costado de Edificio Municipal		
208	Nueva Santa Rosa	SANTA ROSA	8a Calle 1-90 zona 1	En posesión de DGCYT	
209	Oratorio	SANTA ROSA	Barrio El Centro, a un costado de iglesia Católica	En posesión de DGCYT	Propiedad de la municipalidad de Oratorio finca 683, folio 121 Libro 45 de Santa Rosa
210	Pueblo Nuevo Viñas	SANTA ROSA	4 calle 3-77 zona 1, a un costado de Escuela de Parvulos	Propiedad de DGCYT según acuerdo gubernativo 24-09-1976 tomo XCVI página 227 y 228	
211	San Rafael Las Flores	SANTA ROSA	9 avenida 13-07 zona 1	En posesión de DGCYT	
212	Santa Rosa de Lima	SANTA ROSA	Avenida Angel Ericastilla 3-02 zona 1, a la par de Juzgado de Paz	Finca 1864, folio 171, Libro 36 de Santa Rosa, Propiedad de la Municipalidad	
213	Taxisco	SANTA ROSA	Barrio La Galera a un costado de centro de salud	En posesión de DGCYT	
214	Monterrico	SANTA ROSA	Calle real hacia el mar	En posesión de DGCYT	

NO.	AGENCIA	DEPARTAMENTO	DIRECCIÓN	SITUACIÓN LEGAL DEL INMUEBLE	OBSERVACIONES
215	La Maquina	SUCHITEPÉQUEZ	Lote 99 "A" frente al puesto de salud	Finca 8105, folio 104, libro 27 de Bienes de la Nación Y Finca 734, folio 132, Libro 3 de la Nación	MICIVI
216	Chicacao	SUCHITEPÉQUEZ	3a Calle 2-35 zona 1	En posesión de DGCYT	
217	Cuyotenango	SUCHITEPÉQUEZ	Cuyotenango	Finca 6442 folio 247 libro 20 Bienes de la Nación	MICIVI
218	Patutul	SUCHITEPÉQUEZ	1a Avenida 5-80 zona 1	Propiedad de DGCYT según acta de concejo municipal 21/9/1988	donado por la Municipalidad, pendiente de trámite en escribanía
219	Pueblo Nuevo.	SUCHITEPÉQUEZ	1 avenida y 3 calle zona 1, frente al centro de salud	Inmueble propiedad de la Municipalidad	Hay un CONVENIO INTERINSTITUCIONAL
220	Rio Bravo	SUCHITEPÉQUEZ	1 calle y 3 avenida zona 1, Esquina opuesta al parque central	FINCA 2014, FOLIO 252 LIBRO 6 Bienes de la Nación	La nación
221	Samayac	SUCHITEPÉQUEZ	8 calle 2-47 zona 1.	En posesión de DGCYT	
222	San Antonio Suchitepequez	SUCHITEPÉQUEZ	2 ave. entre 3 y 4 calle zona 1, segundo nivel, mercado municipal	FUNCIONA LOCAL DE LA MUNICIPALIDAD	HAY CONVENIO INTERINSTITUCIONAL. Plazo 25 años a partir del 28/7/2006.
223	San Bernardino	SUCHITEPÉQUEZ	2 ave. entre 1 y 2 calle zona 1 a un costado de la P.N.C.	En posesión de DGCYT	
224	San Francisco Zapotitlan	SUCHITEPÉQUEZ	1 avenida 2-19 zona 1	En posesión de DGCYT	
225	San Jose El Idolo	SUCHITEPÉQUEZ	1a Avenida 8-10 zona 1	En posesión de DGCYT	
226	San Miguel Panán	SUCHITEPÉQUEZ	3a Calle zona 1, a un costado del Edificio Municipal	En posesión de DGCYT	

NO.	AGENCIA	DEPARTAMENTO	DIRECCIÓN	SITUACIÓN LEGAL DEL INMUEBLE	OBSERVACIONES
227	San Pablo Jocopilas	SUCHITEPÉQUEZ	2a Calle zona 1, a un costado de la casa de la cultura	En posesión de DGCYT	
228	Santa Barbara.	SUCHITEPÉQUEZ	1 ave. y 1a. Calle 1-10 zona 1, media cuadra abajo del parque central	Inmueble propiedad de la Municipalidad	Hay un CONVENIO INTERINSTITUCIONAL
229	Santo Domingo Suchitepequez	SUCHITEPÉQUEZ	3a Avenida a un costado del Juzgado de Paz	En posesión de DGCYT	
230	Santo Tomas La Union	SUCHITEPÉQUEZ	Terminal de buses, a un costado de la PNC	En posesión de DGCYT	
231	Totoncapan	TOTONICAPÁN	7 avenida y 6 calle esquina zona 4	En posesión de DGCYT	
232	Momostenango	TOTONICAPÁN	1 avenida y 2 calle esquina zona 1	En posesión de DGCYT	
233	San Cristobal Totoncapan	TOTONICAPÁN	4 calle zona 4 Barrio Santiago		
234	San Francisco El Alto	TOTONICAPÁN	4 calle zona 1. Centro de la poblacion	Inmueble propiedad de la Municipalidad	Hay un CONVENIO INTERINSTITUCIONAL. (Muni y DGCYT 2-2005-DCYT-AJ.
235	San Bartolo Aguas Calientes	TOTONICAPÁN	Centro de la población	En posesión de DGCYT	
236	Santa Lucia La Reforma	TOTONICAPÁN	Centro de la población.	En posesión de DGCYT	
237	Santa Maria Chiquimula	TOTONICAPÁN	Centro de la población	En posesión de DGCYT	
238	Quetzaltenango	QUETZALTENANGO	4 calle 15-07 zona 1	En posesión de DGCYT	

NO.	AGENCIA	DEPARTAMENTO	DIRECCIÓN	SITUACIÓN LEGAL DEL INMUEBLE	OBSERVACIONES
239	Cabrican	QUETZALTENANGO	2 Av. 2-24 Z.1 Frente al Parque	En posesión de DGCYT	
240	Cantel	QUETZALTENANGO	2a Avenida "A" zona 1 atrás de los Bomberos	En posesión de DGCYT	
241	Colomba	QUETZALTENANGO	1 Calle 1-45 zona 2 A un costado de La Policía	Propiedad de la Municipalidad Colomba; Finca 26646, folio 200, libro 146 de Quetzaltenango	Inmueble propiedad de la Municipalidad.
242	El Palmar	QUETZALTENANGO	Calle principal, frente al parque a Un costado de la Municipalidad	En posesión de DGCYT	
243	Ostuncalco	QUETZALTENANGO	1a Avenida 5-103, zona 2 Salida a San Marcos	En posesión de DGCYT	
244	San Carlos Sija	QUETZALTENANGO	2 Avenida y 5a Calle zona 1 Frente a la Municipalidad	En posesión de DGCYT	
245	Sibilla	QUETZALTENANGO	2 Calle 2-77 zona 4 Frente al centro Comercial municipal	En posesión de DGCYT	
246	Zacapa	ZACAPA	3 calle y 13 avenida zona1 (DIFIERE DIREC. DE CORREOS S.A)	En oficina de la Municipalidad	EXISTE CONVENIO INTERINSTITUCIONAL.
247	San Pablo.	ZACAPA	A un costado del centro de salud	En posesión de DGCYT	
248	Teculután	ZACAPA	5 calle 7-07 zona 1, frente a Serpico	En posesión de DGCYT	
249	Gualán	ZACAPA	Barrio La Estacion, Gualan	En posesión de DGCYT	
250	Cabañas	ZACAPA	Barrio El Centro, a un costado de mercado municipal	En posesión de DGCYT	

NO.	AGENCIA	DEPARTAMENTO	DIRECCIÓN	SITUACIÓN LEGAL DEL INMUEBLE	OBSERVACIONES
251	Estanzuela	ZACAPA	1 calle 2-00 zona 1, Estanzuela	En posesión de DGCYT	
252	Hulte	ZACAPA	Frente al parque central	En posesión de DGCYT	
253	La Unión	ZACAPA	A la par de la Escuela Oficial de Parvulos	En posesión de DGCYT	
254	Río Hondo	ZACAPA	Avenida Antonio Córdón, Río Hondo	En posesión de DGCYT	
255	San Diego	ZACAPA	Barrio El centro calle principal, San Diego	En posesión de DGCYT	
256	Usumatlán	ZACAPA	Barrio El Centro, a un costado del Edificio Municipal	EN POSESION DE LA DGCYT, por Convenio con la Munl...la DGCYT cedió en el 2005, una fracción.	EN POSESION NO HAY DOCUMENTO QUE ACREDITE LA PROPIEDAD